

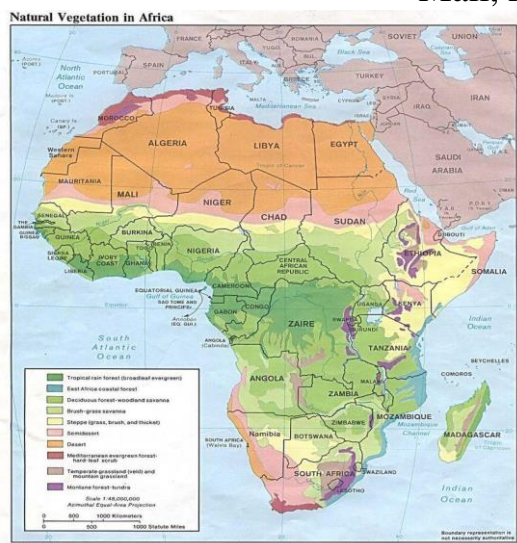
Opakovanie učiva o regiónoch Afriky. Dôsledne sa naučiť, po nástupe do školy bude po zopakovaní učiva prebiehať preverovanie vedomostí formou testu.

Severná Afrika

Územie severnej Afriky je väčšie ako Európa, ale má menej ako ¼ obyvateľov Európy

Poloha severnej Afriky: Severná Afrika je najbližšie k Európe, obmýva ju Stredozemné more, Červené more a Atlantický oceán, cez severnú Afriku prechádza obratník Raka a nulý poludník

Do severnej Afriky patria Egypt, Líbia, Alžírsko, Tunisko, Maroko, Západná Sahara, Mauritánia, Mali, Niger, Čad, Sudán a Južný Sudán.



Povrch severnej Afriky zaberajú púšť Sahara, polopúšť Sahel, a pohoria Atlas, Tibesti, Ahaggar

Podnebie severnej Afriky je na severe subtropické, na ostatných miestach je suché tropické

Vodstvo severnej Afriky zahŕňa rieku Níl na východe, občasné rieky vádí a Čadské jazero na hraniciach Čadu, Nigeru a Nigérie

Obyvateľmi severnej Afriky sú najmä Arabi, Berberi – pôvodní obyvatelia severnej Afriky od Maroka po Čad, Tuáregovia. Obyvatelia severnej Afriky vyznávajú predovšetkým náboženstvo islam

V severnej Afrike sa nachádzajú veľké, vyspelé a rozvinuté mestá: **Káhira, Casablanca, Alexandria, Tripolis, Alžír.**

Hospodársky sú krajiny severnej Afriky najvyspelejšími v Afrike, je tam najvyššia životná úroveň obyvateľstva.

Priemyselná výroba a poľnohospodárska produkcia sa sústreďuje v mestách a v okolí miest. Veľká časť obyvateľstva pracuje aj v službách a cestovnom ruchu.


V krajinách severnej Afriky sa

ŕaží ropa, zemný plyn, fosfáty

pestujú obilie, bavlník, citrusy, figy, olivy, datle

chovajú kozy, ovce, ŕavy, dobytok

rozvíja cestovný ruch - pyramídy, historické pamiatky, pobrežie Červeného a Stredozemného mora



Stredná Afrika

Rozloha strednej Afriky je podobná ako rozloha Európy, ale v strednej Afrike žije oveľa menej obyvateľov ako v Európe.

Oblasť strednej Afriky je najťažšie dostupná časť Afriky, je to oblasť Guinejského zálivu, oblasť okolia rovníka, prechádza ňou nulový poludník, je to oblasť Somálskeho polostrova a zároveň oblasť najširšej časti Afriky.



Do strednej Afriky patria Senegal, Guinea, Pobrežie Slonoviny, Libéria, Ghana, Nigéria, Kamerun, Stredoafrická republika, Etiópia, Somálsko, Gabun, Kongo, Uganda, Keňa, Konžská demokratická republika

Povrch strednej Afriky tvoria najvyššie africké pohoria (Etiópska vysočina, Guinejská vysočina, Adamauská vysočina, Kilimandžáro s najvyšším vrchom Afriky (Uhuru), Východoafrická priekopová prepadlina, púšť Sahara zo severu a v strede Afriky dažďové pralesy (Konžská panva)

Podnebie strednej Afriky: v okolí rovníka prevláda **tropické vlhké podnebie** (tropické dažďové pralesy) a na sever od rovníka prevláda **tropické podnebie s obdobiami sucha a dažďov** (savany)



V strednej Afrike sa nachádzajú dve veľké rieky. V západnej časti strednej Afriky je to rieka **Niger** a v strednej časti je to rieka **Kongo** - najvodnatejšia rieka Afriky. V strednej Afrike sa nachádza najväčšie africké jazero – Viktóriino **jazero** na hraniciach Keňe, Ugandy a Tanzánie.

V strednej Afrike žije viac ako polovica obyvateľov celej Afriky. V strednej Afrike je najvyšší prirodzený prírastok obyvateľstva celej Afriky (rodí sa tam najviac detí), v mestách žije najmenej mestského obyvateľstva celej Afriky (viac obyvateľov žije v dedinách). V strednej Afrike je

najpestrejšie národnostné a náboženské zloženie obyvateľov celej Afriky a ľudia rozprávajú veľa jazykmi – čo štát to iný jazyk. Aj z týchto dôvodov sú tam ČASTÉ NEPOKOJE a VOJNY!



Najväčšími a najvýznamnejšími mestami strednej Afriky sú Lagos v Nigérii, Dakar v Senegale, Mogadišo v Somálsku, Nairobi v Keni a Kinshasa v Konžskej demokratickej republike.

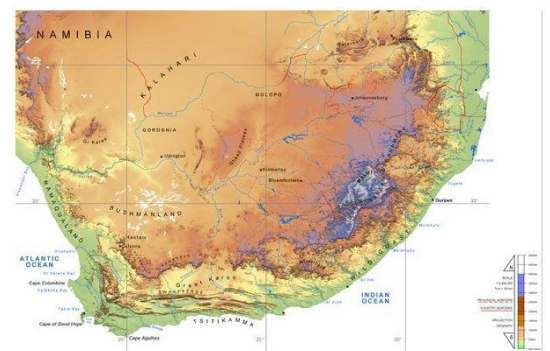
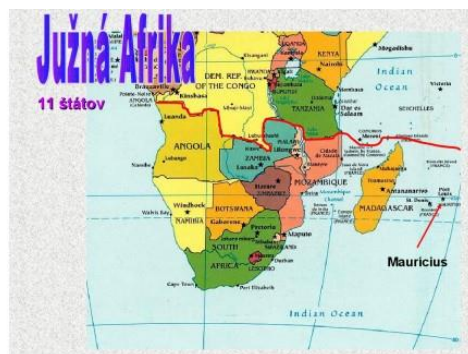
Stredná Afrika je hospodársky najzaostalejšia oblasť Zeme. Štáty strednej Afriky sú závislé od vývozu poľnohospodárskych plodín, ťažby surovín a dreva. Priemysel je tam rozvinutý veľmi slabo.



V krajinách strednej Afriky sa ťaží urán, mangán, hliník, menej aj ropa a zemný plyn.

Južná Afrika

Povrch južnej Afriky zahŕňa púšte Namib a Kalahari, oblasť pohoria Dračie vrchy a oblasť Východoafrickej priekopovej prepadliny. **Do južnej Afriky patria** štáty Botswana, Zimbabwe, Mozambik, Tanzánia, Zambia, Angola, Namíbia, Lesotho, Svazijsko a Juhoafrická republika.



Južná a juhovýchodná Afrika má najpríjemnejšie podnebie pre život. Patrí tu tropické suché a subtropické pásmo. Najväčším jazerom južnej Afriky je jazero Malawi na hraniciach Tanzánie, Mozambiku a Zambie. Do južnej Afriky patrí aj bezodtoková oblasť rieky Okavango a riek Zambezi, Limpopo a Orange.



V južnej Afrike žije najmenej obyvateľov zo všetkých oblastí Afriky, viac obyvateľov južnej Afriky žije na vidieku v dedinách. Zároveň sa tu nachádzajú najväčšie a najmodernejšie mestá celej Afriky – mestá Johannesburg, Kapské Mesto a Pretória.

Hospodársky najrozvinutejší štát južnej Afriky je JAR (Juhoafrická republika). JAR má veľké bohatstvo nerastných surovín – predovšetkým zlata a diamantov. Priemyselnej výrobe dominuje výroba strojov a dopravných prostriedkov – teda strojársky priemysel.

